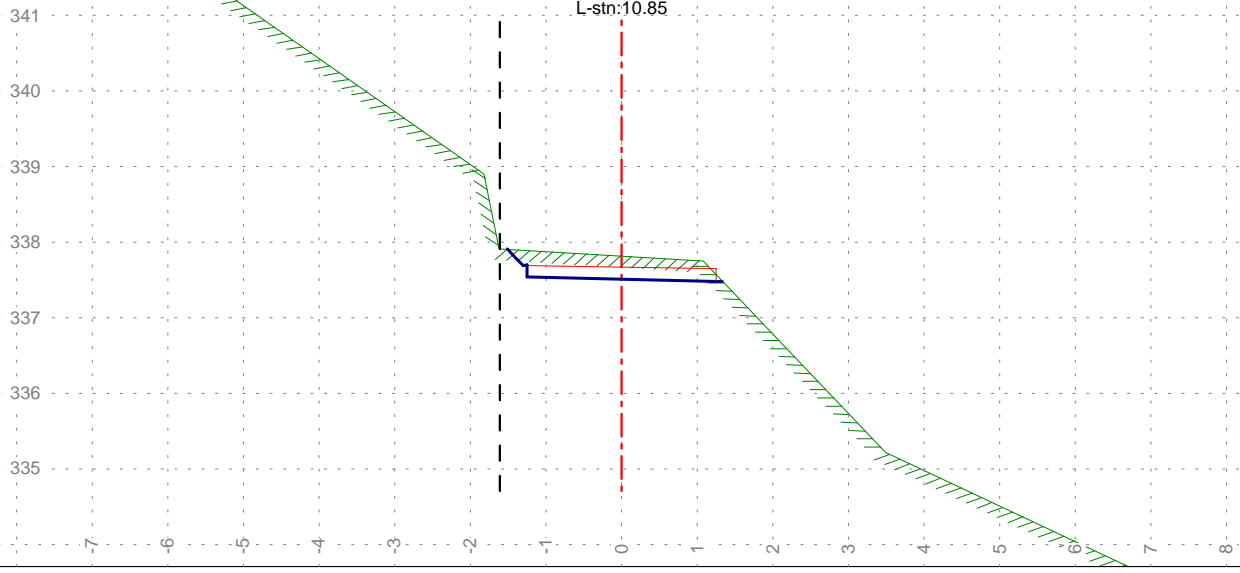
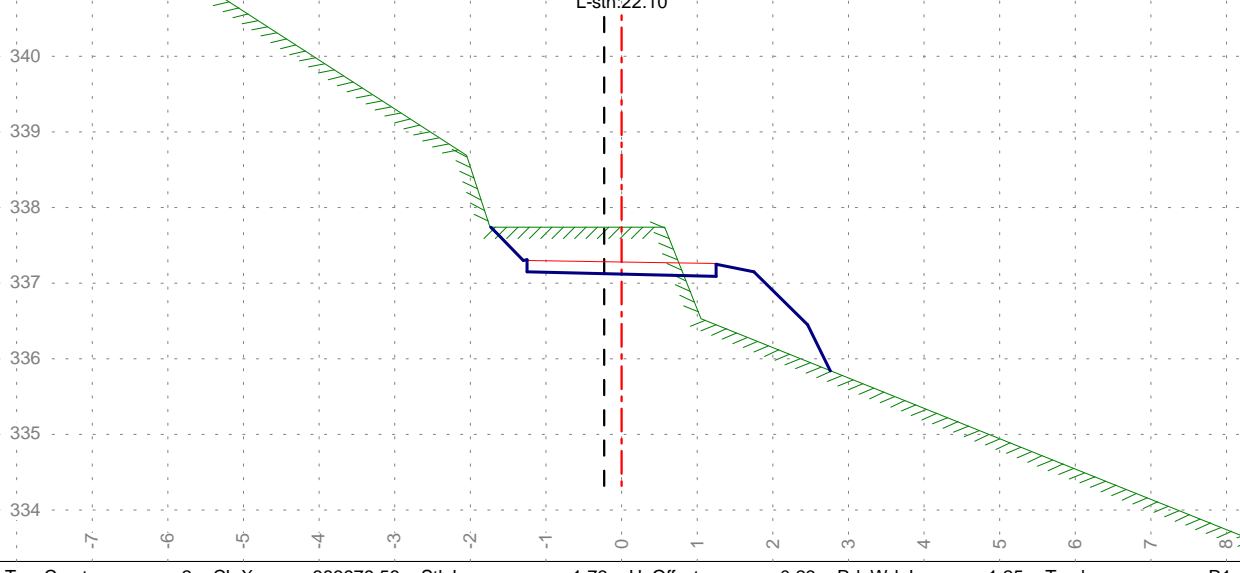


Trav.Cmnt: 0-BTA:GPS	CL X: 383979.52	Stk L: 1.41	H. Offset: 1.52	Rd. Wd. L: 1.25	Tmpl: R1
CL Elev: 337.78	CL Y: 130134.38	Stk R: 1.34	Cut Dp: 0.18	Rd. Wd. R: 1.25	



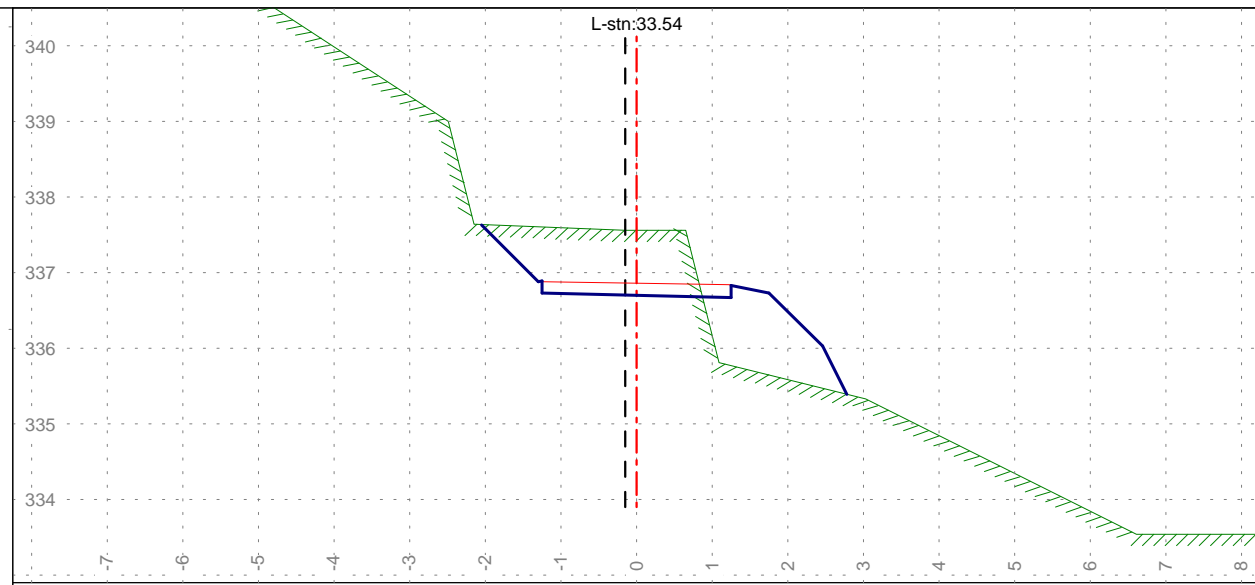
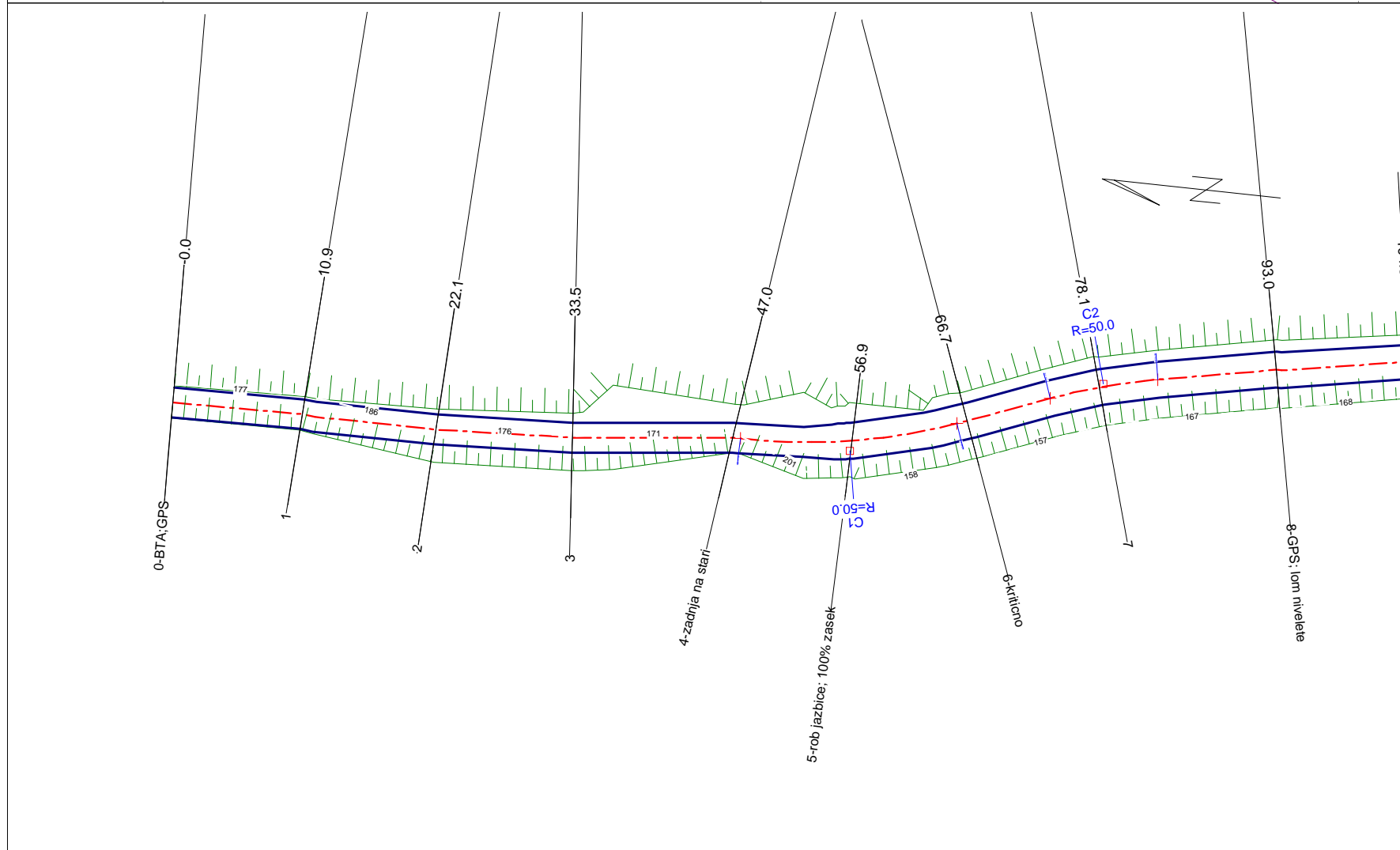
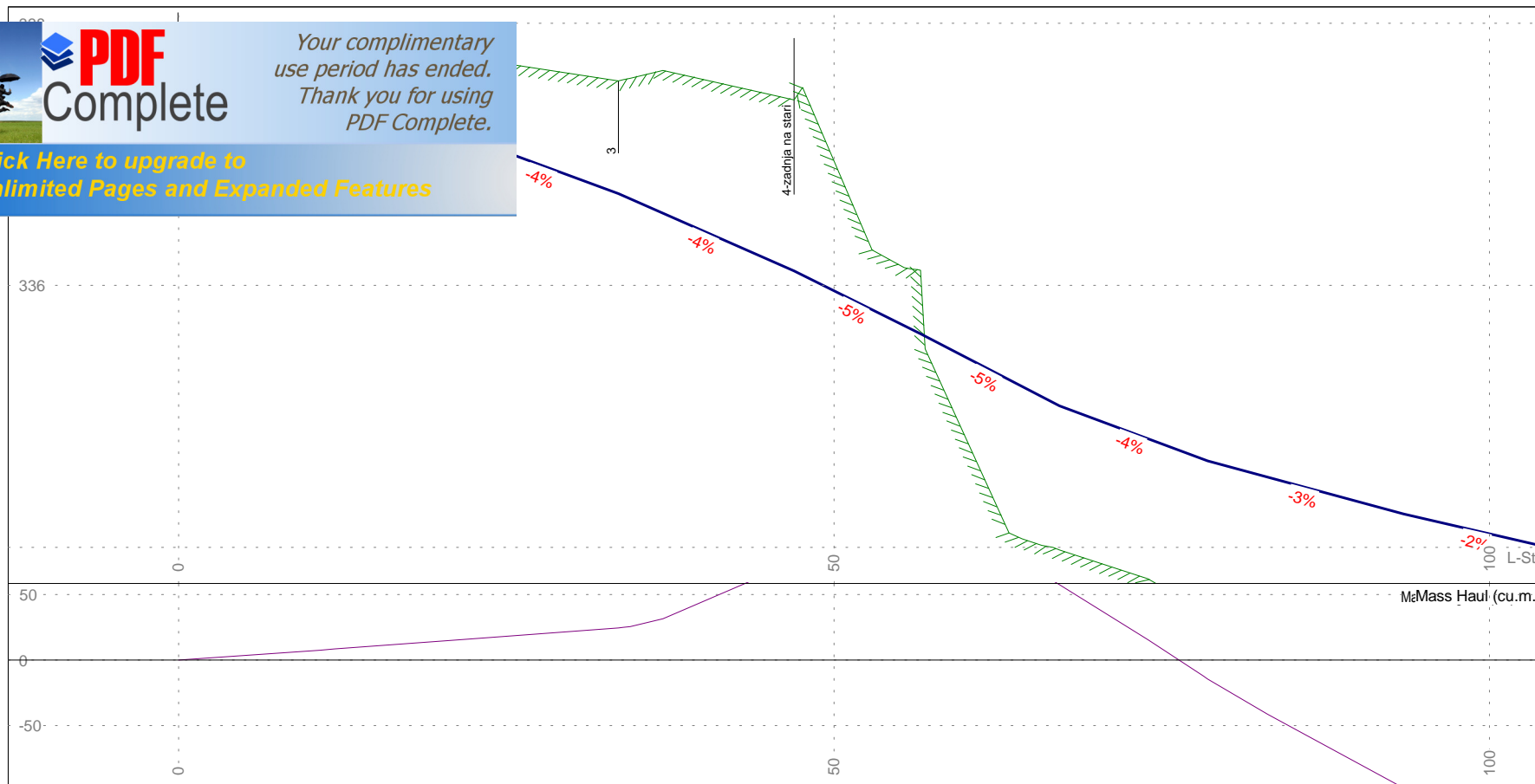
Trav.Cmnt: 1	CL X: 383979.67	Stk L: 1.52	H. Offset: 1.62	Rd. Wd. L: 1.25	Tmpl: R1
CL Elev: 337.51	CL Y: 130123.58	Stk R: 1.37	Cut Dp: 0.31	Rd. Wd. R: 1.25	



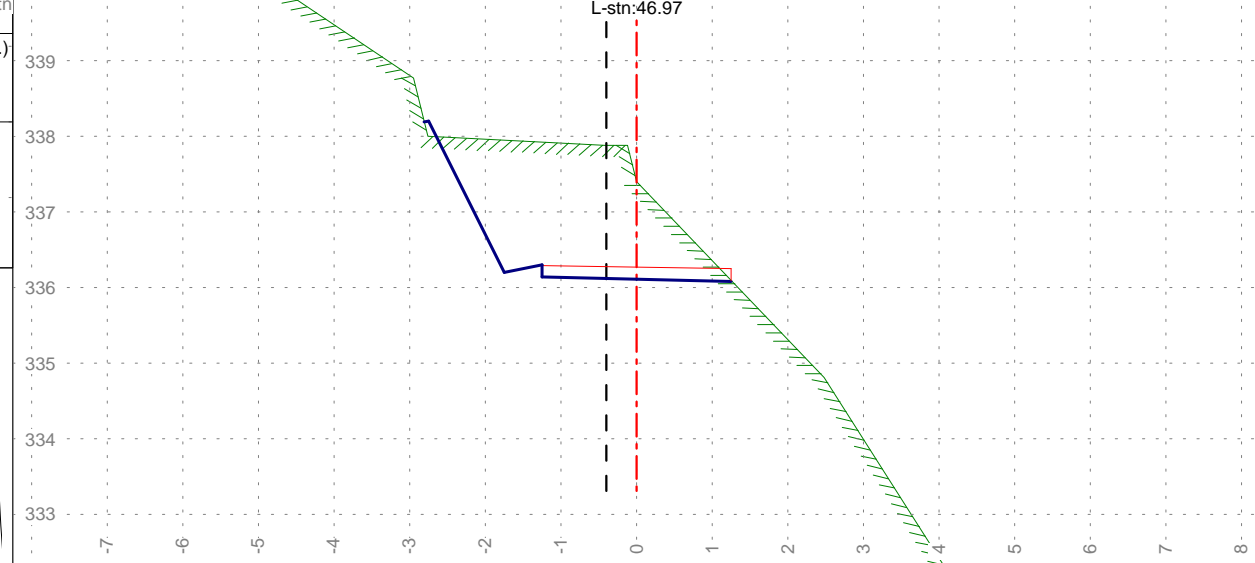
Trav.Cmnt: 2	CL X: 383979.58	Stk L: 1.73	H. Offset: 0.23	Rd. Wd. L: 1.25	Tmpl: R1
CL Elev: 337.12	CL Y: 130112.23	Stk R: 3.35	Cut Dp: 0.62	Rd. Wd. R: 1.25	

Izvajalec:	GPM Robert Robek s.p. Kraigherjeva 3, SI-1370 Logatec		Investitor:	OBČINA BOVEC, Trg golobarskih žrtev 8, SI-5230 Bovec				
Podizvajalec:			Objekt:	Sanacija podora vlake v ODD144-GGE Bovec za spravilo lesa in kolesarjenje				
Odgovorni vodja projekta:	Mag. Robert Robek, univ. dipl. inž. gozd.	Id. št. IZS: T-0600	Vsebina - naslov slike: Situacija, niveleta in pre ni profili vlake na obmoju sanacije - dolžina osi 240,4m					
Odgovorni projektant:	Mag. Robert Robek, univ. dipl. inž. gozd.	T-0600						
Vrsta načrta:	7 - Tehnološki načrti: načrt vlake		Številka projekta:	14051	Datum:	Jul. 2014	Vrsta projekta:	PZR
			Številka načrta:	7/1	ID št.:	7176	List:	1 of 7

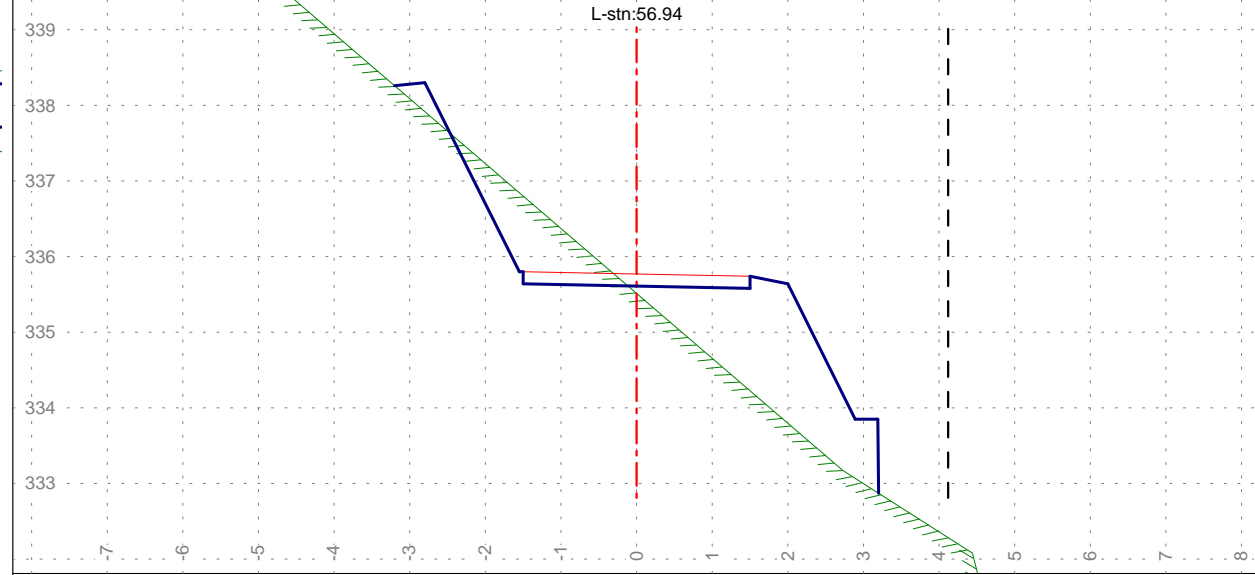
Sprememba:	Datum:	Podpis:	Merilo situacije in nivelete - Md 1:500 / Mv 1:50 Merilo prečnih profilov: M 1: 100		
Image Not Available	<ul style="list-style-type: none"> Ničelnica Slojnice na območju sa Cestišče 	<ul style="list-style-type: none"> Os obstoječe poti Teren Rob Soče do 5.11.2012 Rob pri pretoku 25m3/s 	<ul style="list-style-type: none"> Stičnica Parcelna meja Kardinalna točka 	<ul style="list-style-type: none"> Trav.Cmnt.: številka profila CL Elev.: nadm. višina planuma v osi ceste (m) CL X: GK - Y cestne osi (m) CL Y: GK - X cestne osi (m) Stk L: poš. razd. od osi do leve stičnice (m) 	<ul style="list-style-type: none"> Stk R: poš. razd. od osi do desne stičnice (m) H.Offset: horiz. odmik osi planuma od ničelnice (m) Cut Dp: vertik. odmik planuma od tal (m) Rd. Wd.L: širina od osi do levega roba vozišča z razšitvijo (m) Rd. Wd.R: širina od osi do desnega roba vozišča z razšitvijo (m)



Trav.Cmnt:	3	CL X:	383980.11	Stk L:	2.05	H. Offset:	0.15	Rd. Wd. L:	1.25	Tmpl:	R1
CL Elev:	336.70	CL Y:	130100.83	Stk R:	3.52	Cut Dp:	0.86	Rd. Wd. R:	1.25		



Trav.C4-zadnja na stari	CL X:	383981.53	Stk L:	2.91	H. Offset:	0.42	Rd. Wd. L:	1.25	Tmpl:	R2
CL Elev:	336.11	CL Y:	130087.50	Stk R:	1.83	Cut Dp:	1.31	Rd. Wd. R:	1.25	



5-rob jazbice; 100% zasek	CL X:	383982.31	Stk L:	4.22	H. Offset:	-4.35	Rd. Wd. L:	1.50	Tmpl:	K2
CL Elev:	335.61	CL Y:	130077.58	Stk R:	4.15	Cut Dp:	-0.10	Rd. Wd. R:	1.50	

Sprememba: Datum: Podpis:

Merilo situacije in nivelete - Md 1:500 / Mv 1:50
 Merilo prečnih profilov: M 1: 100

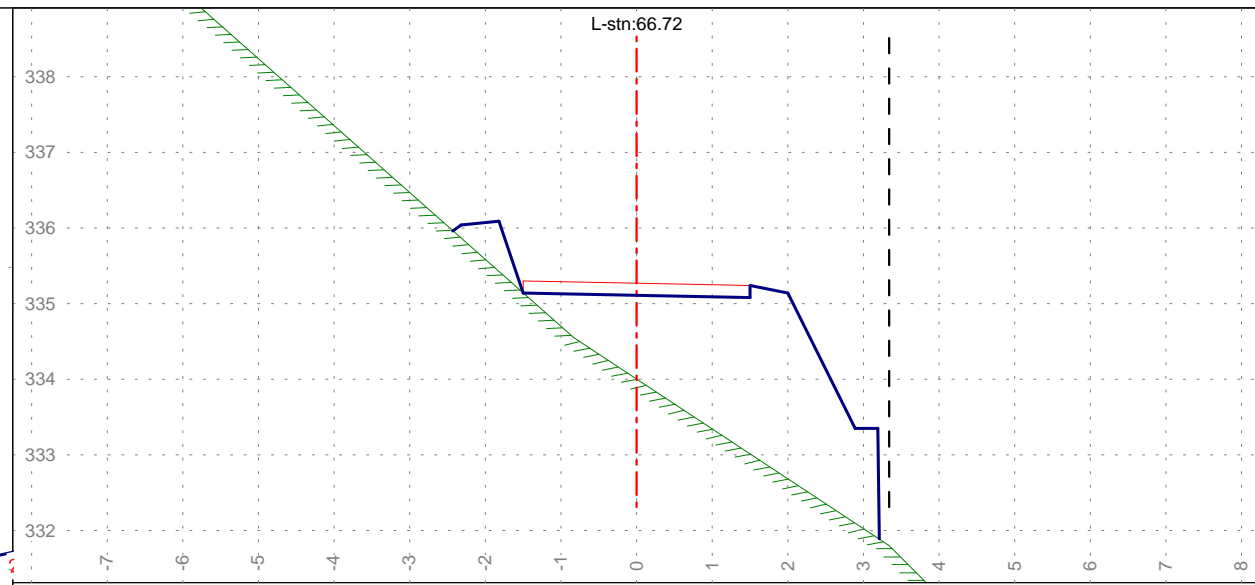
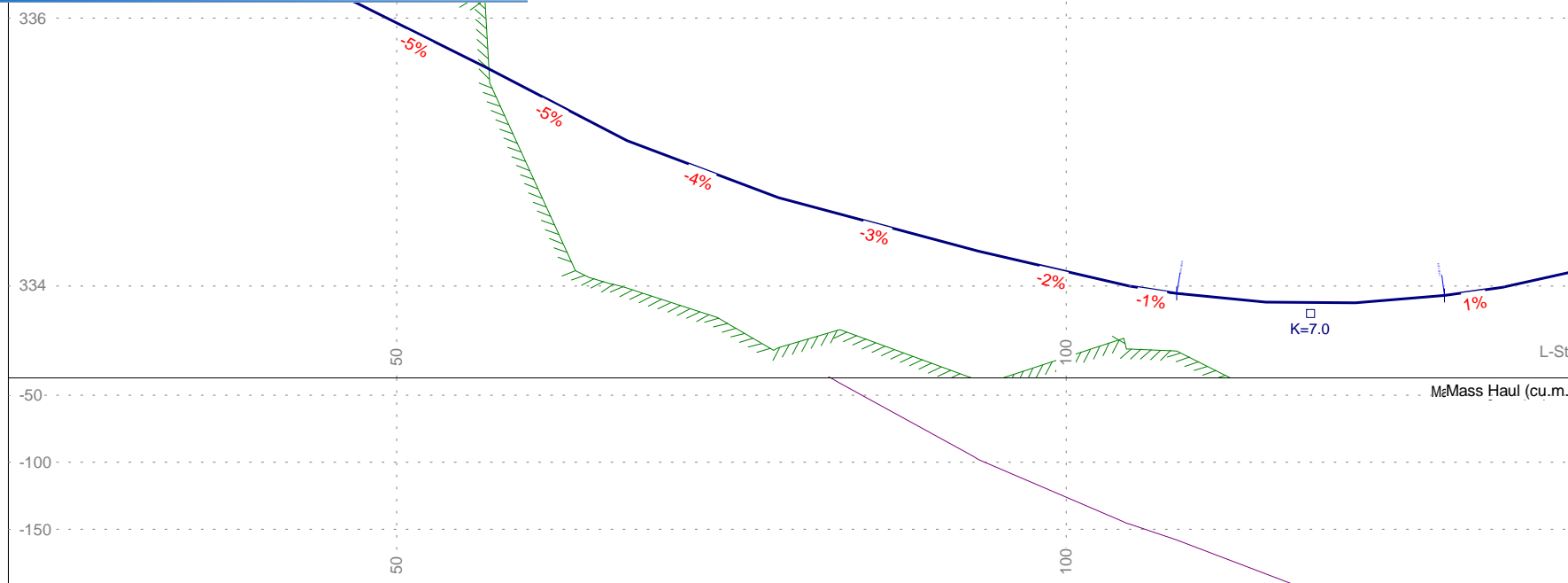
CL Elev.: nadm. višina planuma v osi ceste (m)
 CL X: GK - Y cestne osi (m)
 CL Y: GK - X cestne osi (m)
 Stk L: poš. razd. od osi do leve stičnice (m)

Stk R: poš. razd. od osi do desne stičnice (m)
 H.Offset: horiz. odmik osi planuma od ničelnice (m)
 Cut Dp: vertik. odmik planuma od tal (m)
 Rd. Wd.L: širina od osi do levega roba vozišča z razšitvijo (m)
 Rd. Wd.R: širina od osi do desnega roba vozišča z razšitvijo (m)

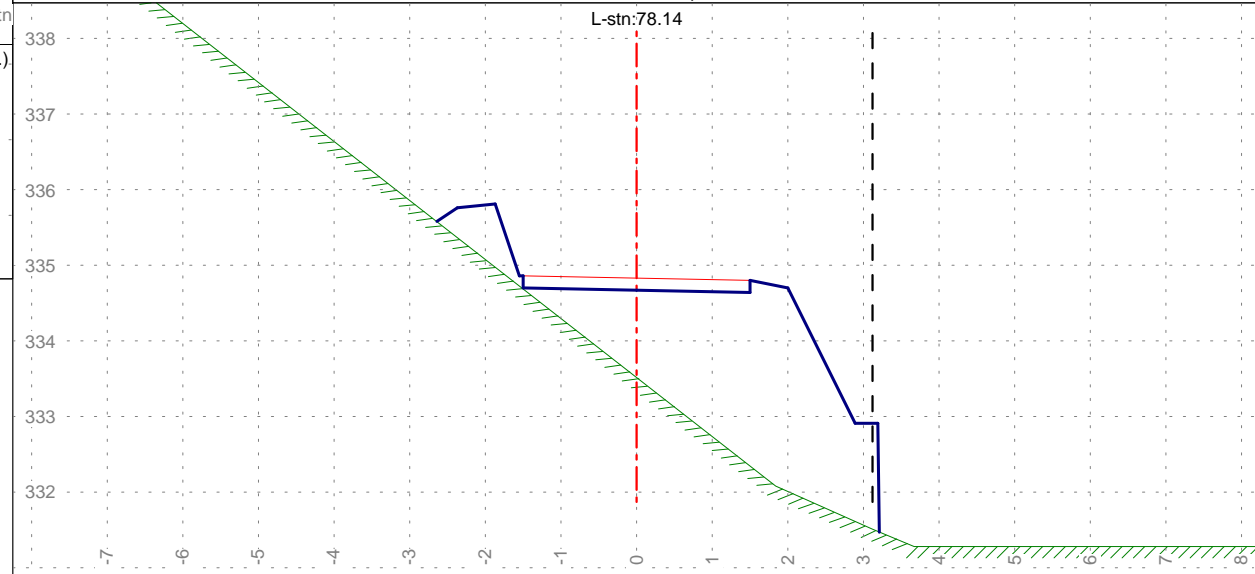

Legend:

- Ničelnica
- Os obstoječe poti
- Stičnica
- Teren
- Parcelna meja
- Slojnice na območju sa
- Rob Soče do 5.11.2012
- Kardinalna točka
- Cestišče
- Rob pri pretoku 25m3/s

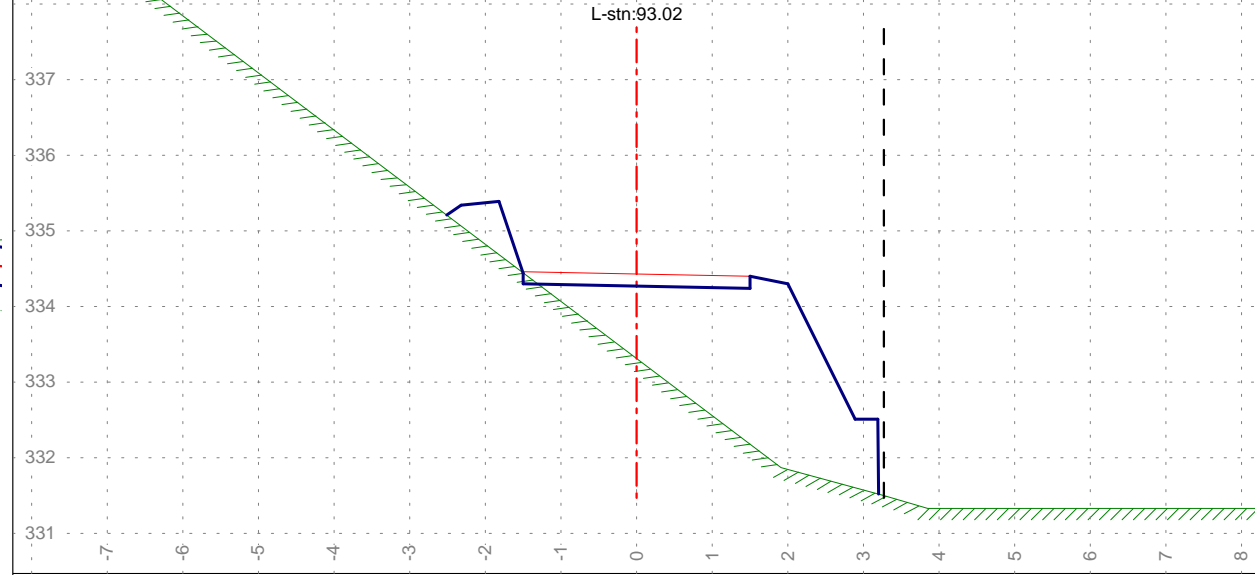
Izvajalec:	GPM Robert Robek s.p. Kraigherjeva 3, SI-1370 Logatec	Investitor:	OBČINA BOVEC, Trg golobarskih žrtev 8, SI-5230 Bovec
Podizvajalec:		Objekt:	Sanacija podora vlake v ODD144-GGE Bovec za spravilo lesa in kolesarjenje
Odgovorni vodja projekta:	Mag. Robert Robek, univ. dipl. inž. gozd. T-0600	Vsebina - naslov slike:	
Odgovorni projektant:	Mag. Robert Robek, univ. dipl. inž. gozd. T-0600	Situacija, niveleta in pre ni profili vlake na obmoju sanacije - dolžina osi 240,4m	
Vrsta načrta:	7 - Tehnološki načrti: načrt vlake		
Številka projekta: 14051		Datum: Jul. 2014	
Številka načrta: 7/1		ID št.: 7176	
		Vrsta projekta: PZR	
		List: 2 of 7	



Trav.Cmnt:	6-kriticno	CL X:	383984.96	Stk L:	3.12	H. Offset:	-3.34	Rd. Wd. L:	1.50	Tmpl:	K1
CL Elev:	335.11	CL Y:	130068.19	Stk R:	3.84	Cut Dp:	-1.11	Rd. Wd. R:	1.50		



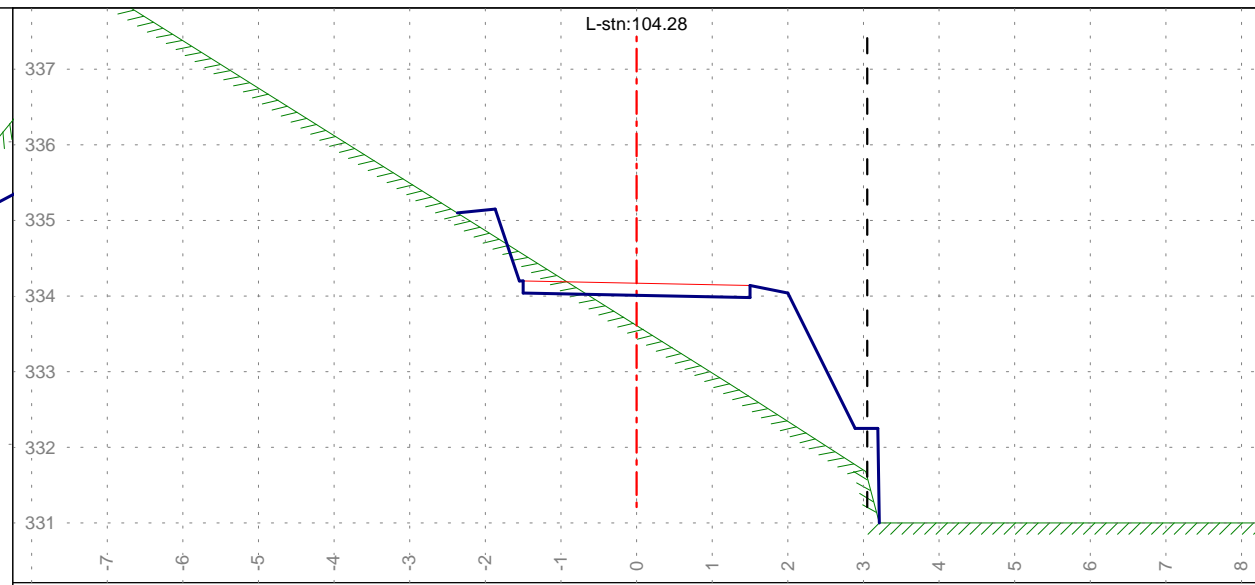
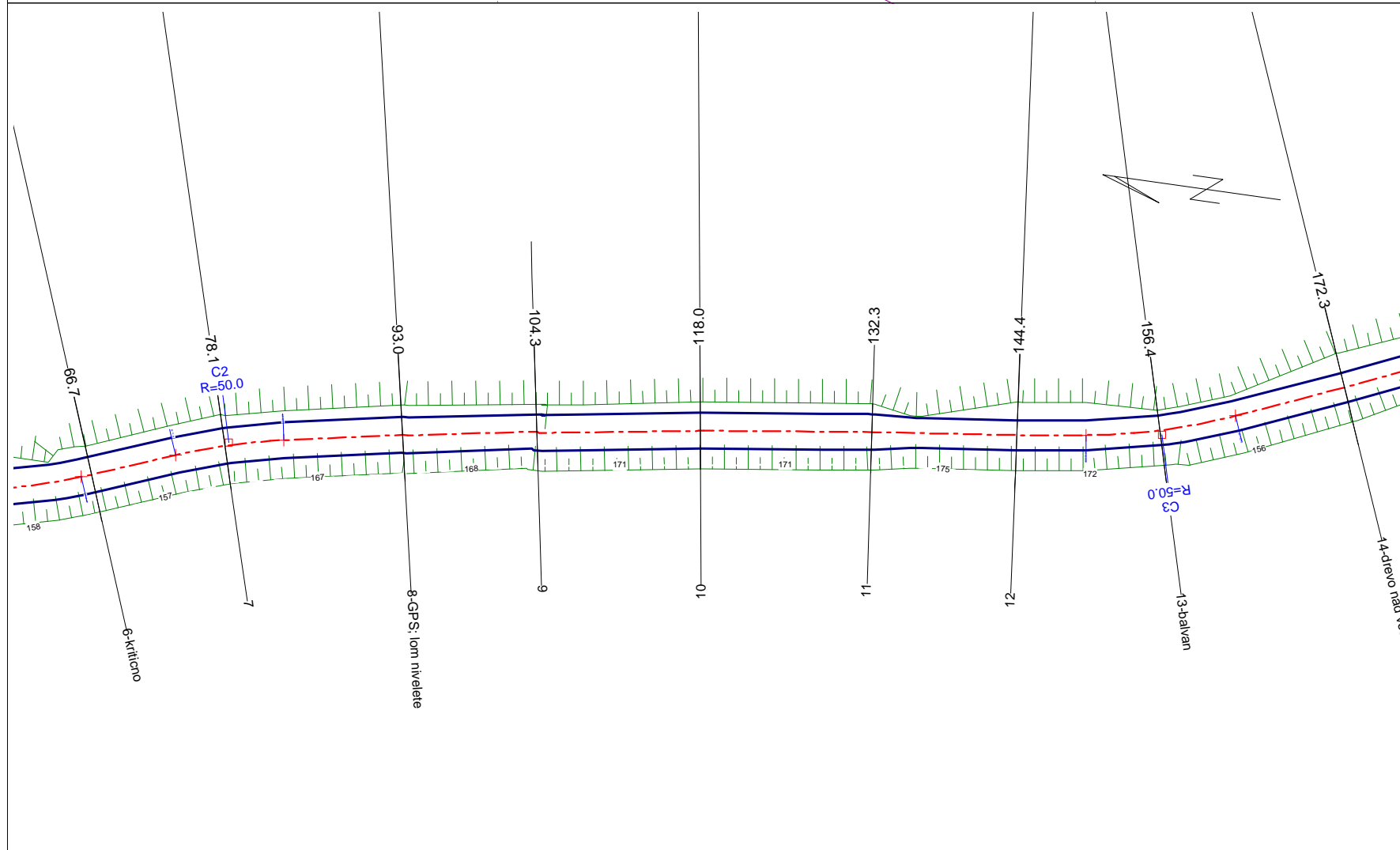
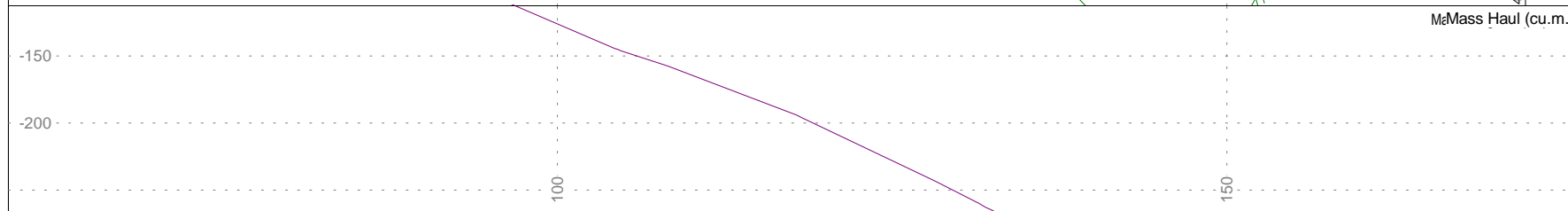
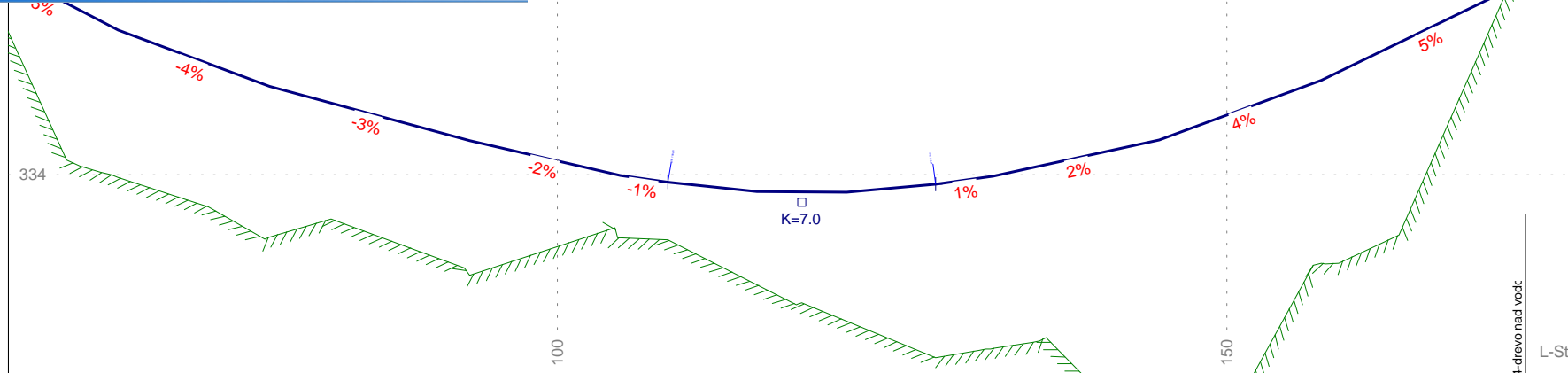
Trav.Cmnt:	7	CL X:	383988.92	Stk L:	3.35	H. Offset:	-3.12	Rd. Wd. L:	1.50	Tmpl:	K1
CL Elev:	334.67	CL Y:	130057.47	Stk R:	3.81	Cut Dp:	-1.16	Rd. Wd. R:	1.50		



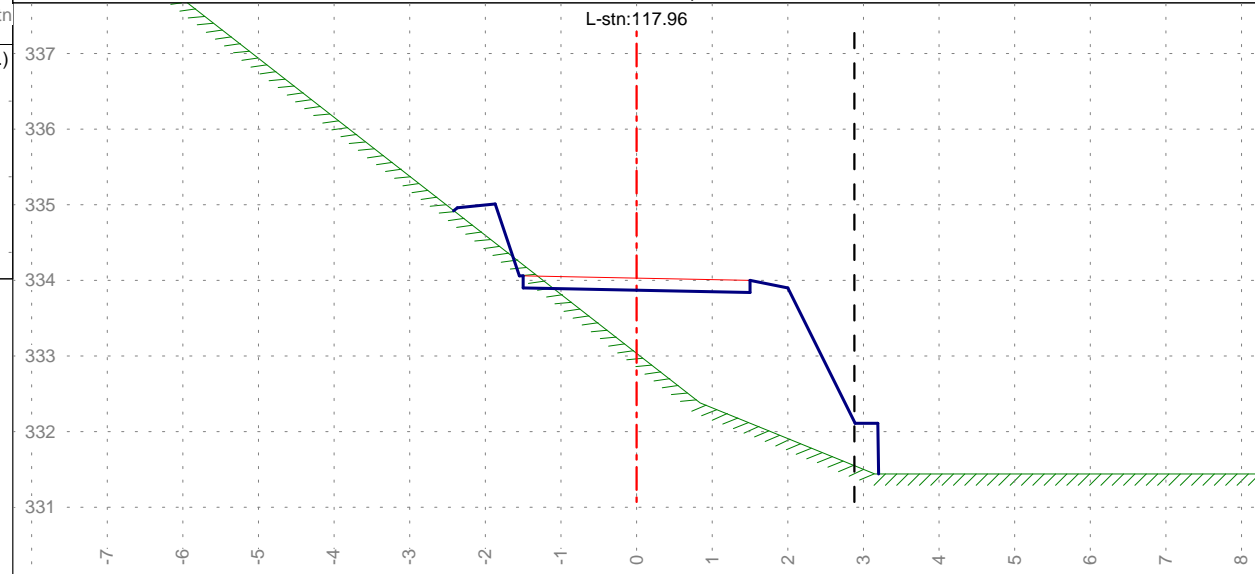
Trav.Cmnt:	8-GPS: lom nivelete	CL X:	383991.93	Stk L:	3.15	H. Offset:	-3.25	Rd. Wd. L:	1.50	Tmpl:	K1
CL Elev:	334.27	CL Y:	130042.90	Stk R:	3.67	Cut Dp:	-0.96	Rd. Wd. R:	1.50		

Sprememba:	Datum:	Podpis:	Merilo situacije in nivelete - Md 1:500 / Mv 1:50 Merilo prečnih profilov: M 1: 100	0 25
Image Not Available	— — — — — Ničelnica	— — — — — Os obstoječe poti	— — — — — Stičnica	Stk R: poš. razd. od osi do desne stičnice (m)
	— — — — — Slojnice na območju sar	— — — — — Teren	— — — — — Parcelna meja	H.Offset: horiz. odmik osi planuma od ničelnice (m)
	— — — — — Cestišče	— — — — — Rob Soče do 5.11.2012	— — — — — Kardinalna točka	Cut Dp: vertik. odmik planuma od tal (m)
		— — — — — Rob pri pretoku 25m3/s		Rd. Wd.L: širina od osi do levega roba vozišča z razšitvijo (m)
				Rd. Wd.R: širina od osi do desnega roba vozišča z razšitvijo (m)
				CL Elev.: nadm. višina planuma v osi ceste (m)
				CL X: GK - Y cestne osi (m)
				CL Y: GK - X cestne osi (m)
				CL L: poš. razd. od osi do leve stičnice (m)

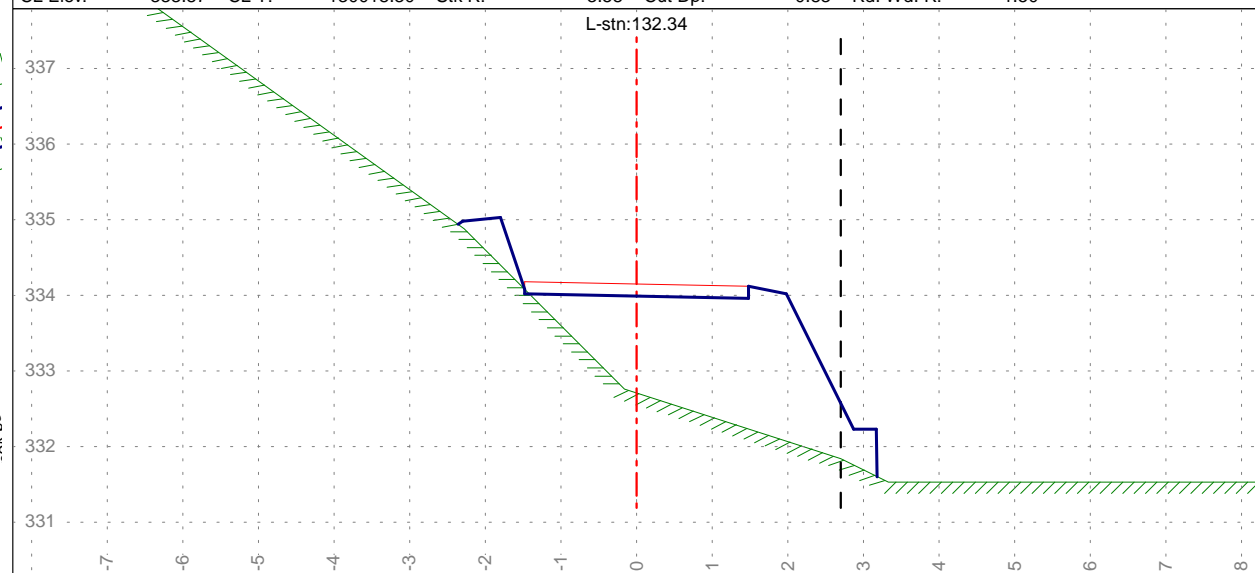
Izvajalec:	GPM Robert Robek s.p. Kraigherjeva 3, SI-1370 Logatec		Investitor:	OBČINA BOVEC, Trg golobarskih žrtev 8, SI-5230 Bovec	
Podizvajalec:			Objekt:	Sanacija podora vlake v ODD144-GGE Bovec za spravilo lesa in kolesarjenje	
Odgovorni vodja projekta:	Mag. Robert Robek, univ. dipl. inž. gozd.	Id. št. IZS:	T-0600	Vsebina - naslov slike:	
Odgovorni projektant:	Mag. Robert Robek, univ. dipl. inž. gozd.	Podpis:	T-0600	Situacija, niveleta in pre ni profili vlake na območju sanacije - dolžina osi 240,4m	
Vrsta načrta:	7 - Tehnološki načrti: načrt vlake				
				Datum:	Jul. 2014
				Vrsta projekta:	PZR
				Številka načrta:	7/1
				ID št.:	7176
				List:	3 of 7



Trav.Cmnt:	9	CL X:	383993.78	Stk L:	2.80	H. Offset:	-2.88	Rd. Wd. L:	1.50	Tmpl:	K1
CL Elev:	334.01	CL Y:	130031.80	Stk R:	4.14	Cut Dp:	-0.40	Rd. Wd. R:	1.50		



Trav.Cmnt:	10	CL X:	383995.77	Stk L:	3.07	H. Offset:	-2.87	Rd. Wd. L:	1.50	Tmpl:	K1
CL Elev:	333.87	CL Y:	130018.30	Stk R:	3.58	Cut Dp:	-0.83	Rd. Wd. R:	1.50		



Trav.Cmnt:	11	CL X:	383997.69	Stk L:	3.24	H. Offset:	-2.70	Rd. Wd. L:	1.48	Tmpl:	TP
CL Elev:	333.99	CL Y:	130004.06	Stk R:	3.37	Cut Dp:	-1.28	Rd. Wd. R:	1.48		

Izvajalec:	GPM Robert Robek s.p. Kraigherjeva 3, SI-1370 Logatec			Investitor:	OBČINA BOVEC, Trg golobarskih žrtev 8, SI-5230 Bovec				
Podizvajalec:				Objekt:	Sanacija podora vlake v ODD144-GGE Bovec za spravilo lesa in kolesarjenje				
Odgovorni vodja projekta:	Ime / Priimek:	Id. št. IZS:	Podpis:	Vsebina - naslov slike: Situacija, niveleta in pre ni profili vlake na obmoju sanacije - dolžina osi 240,4m					
Odgovorni projektant:	Mag. Robert Robek, univ. dipl. inž. gozd.	T-0600							
Vrsta načrta:	7 - Tehnološki načrti: načrt vlake			Številka projekta:	14051	Datum:	Jul. 2014	Vrsta projekta:	PZR
				Številka načrta:	7/1	ID št.:	7176	List:	4 of 7

Sprememba: Datum: Podpis:

Merilo situacije in nivelete - Md 1:500 / Mv 1:50
 Merilo prečnih profilov: M 1: 100

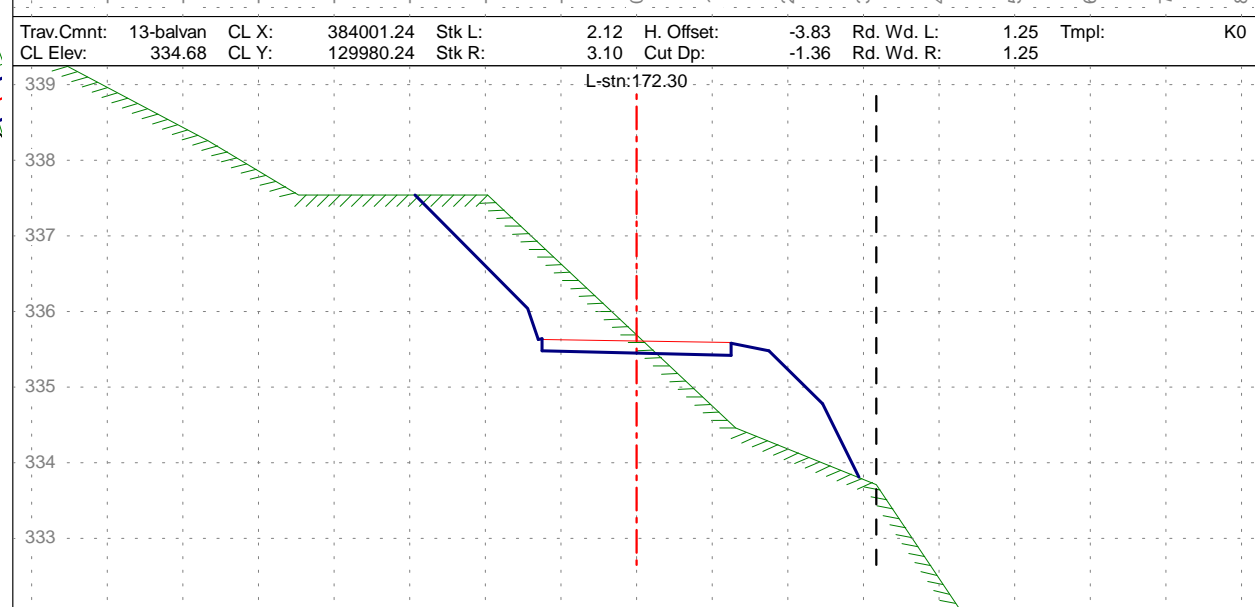
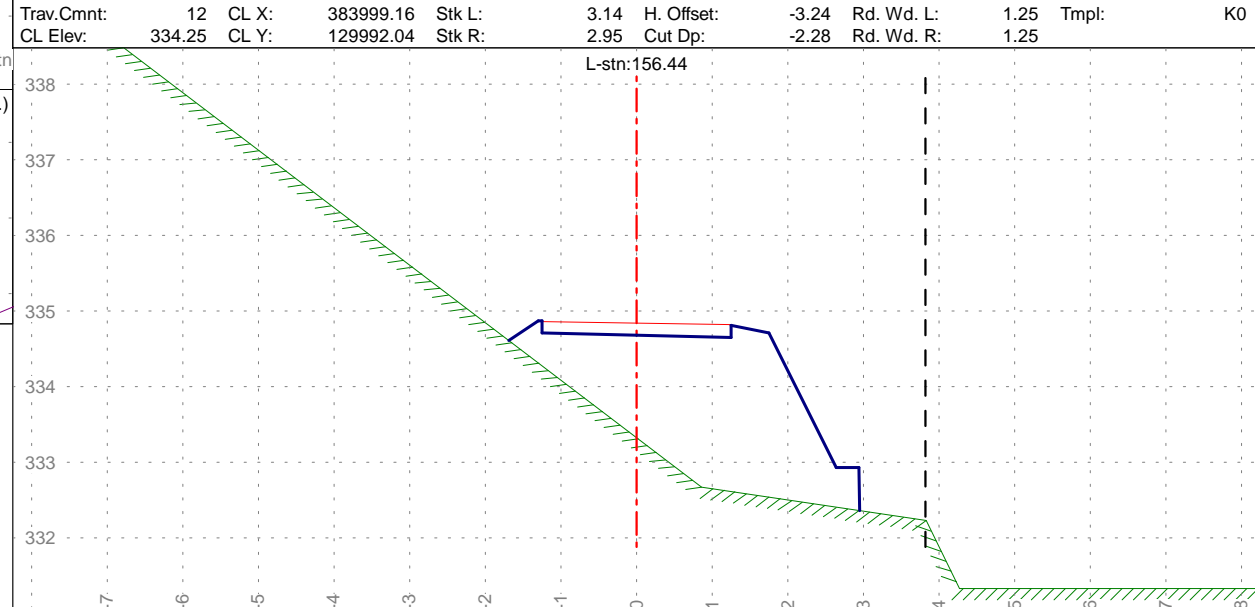

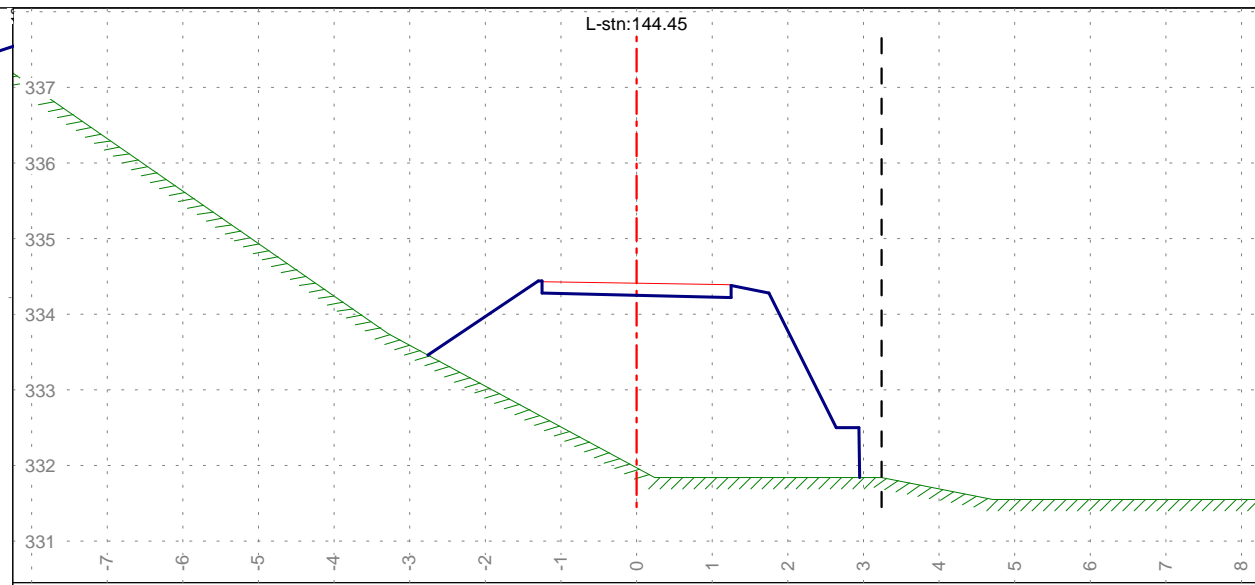
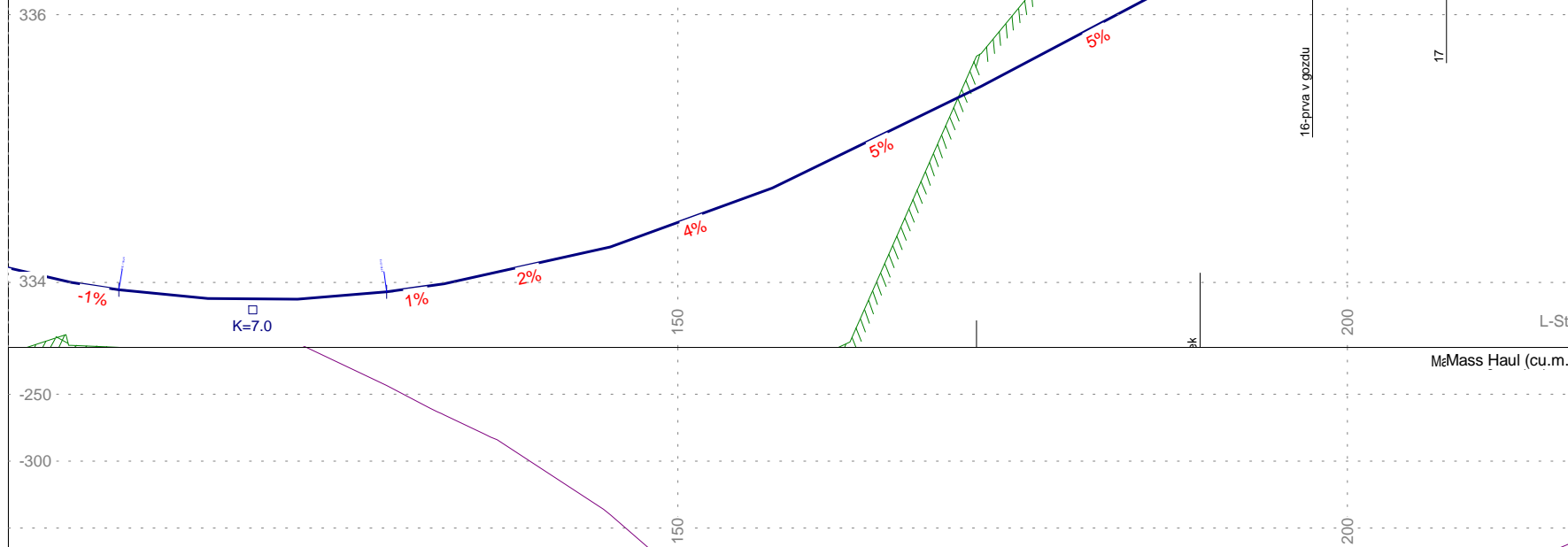
CL Elev.: nadm. višina planuma v osi ceste (m)
 CL X: GK - Y cestne osi (m)
 CL Y: GK - X cestne osi (m)
 Stk L: poš. razd. od osi do leve stičnice (m)

Stk R: poš. razd. od osi do desne stičnice (m)
 H.Offset: horiz. odmik osi planuma od ničelnice (m)
 Cut Dp: vertik. odmik planuma od tal (m)
 Rd. Wd.L: širina od osi do levega roba vozišča z razšitvijo (m)
 Rd. Wd.R: širina od osi do desnega roba vozišča z razšitvijo (m)

Legend:

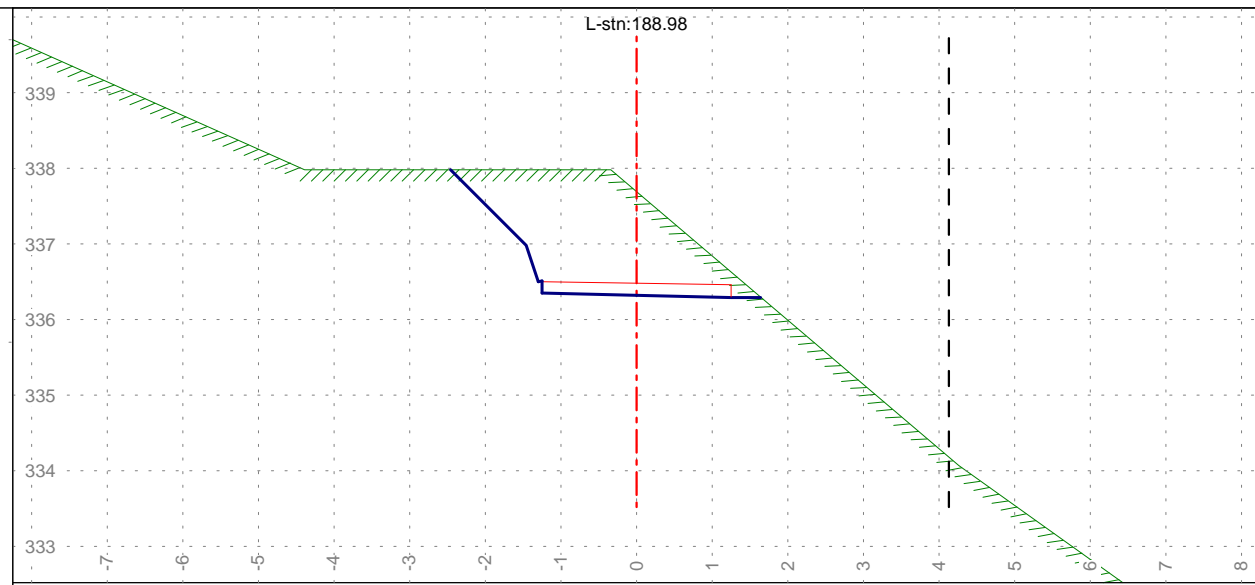
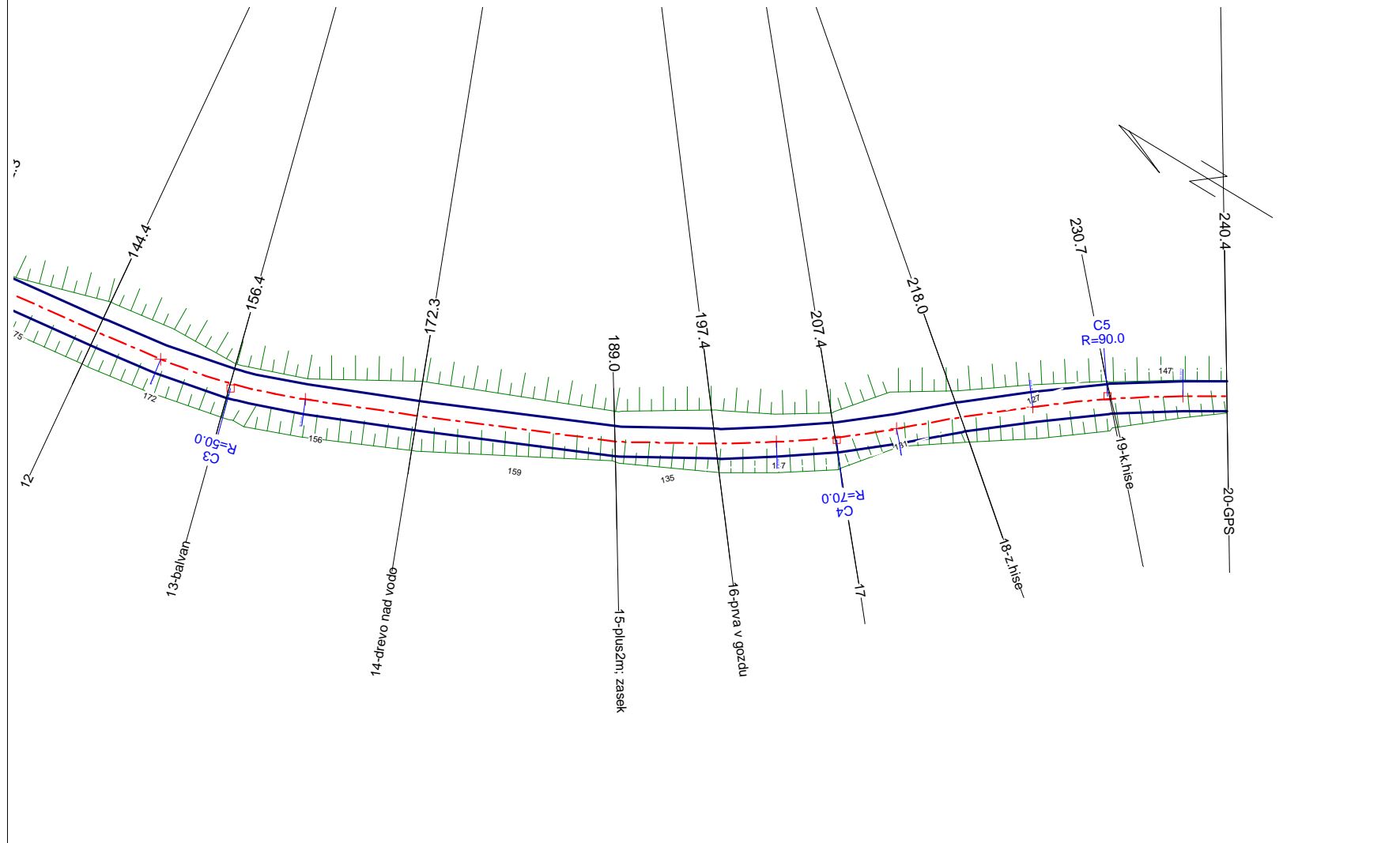
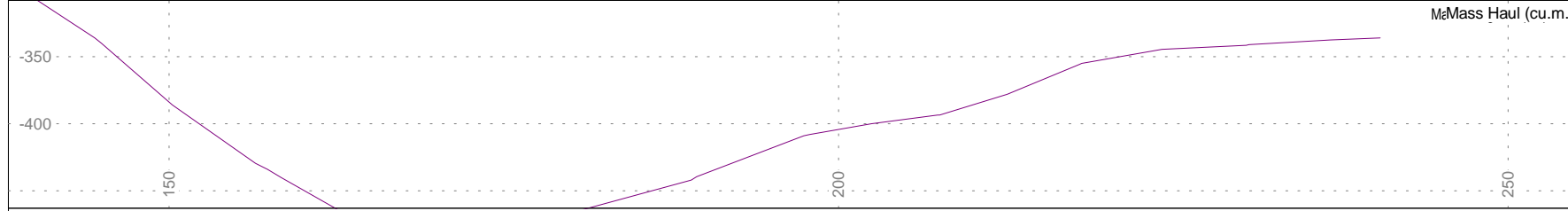
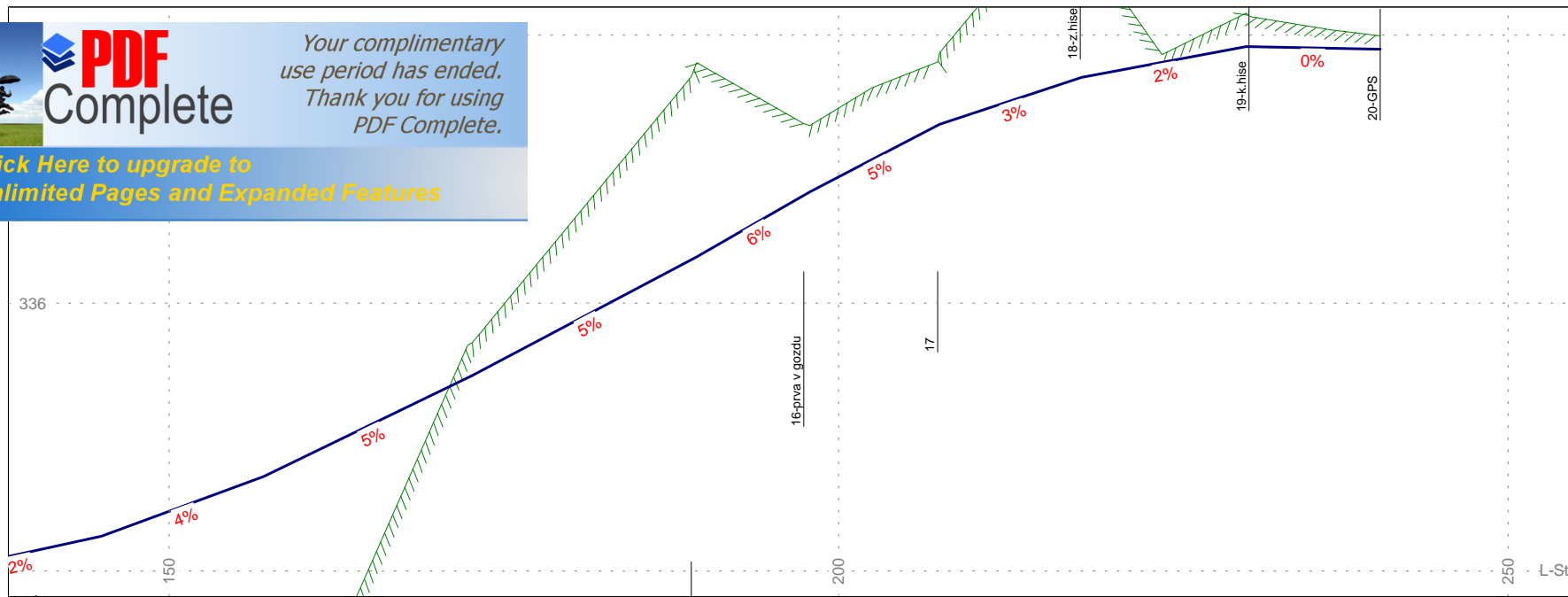
- Ničelnica
- Os obstoječe poti
- Stičnica
- Teren
- Parcelna meja
- Slojnice na območju sa
- Rob Soče do 5.11.2012
- Kardinalna točka
- Cestišče
- Rob pri pretoku 25m3/s

Image Not Available

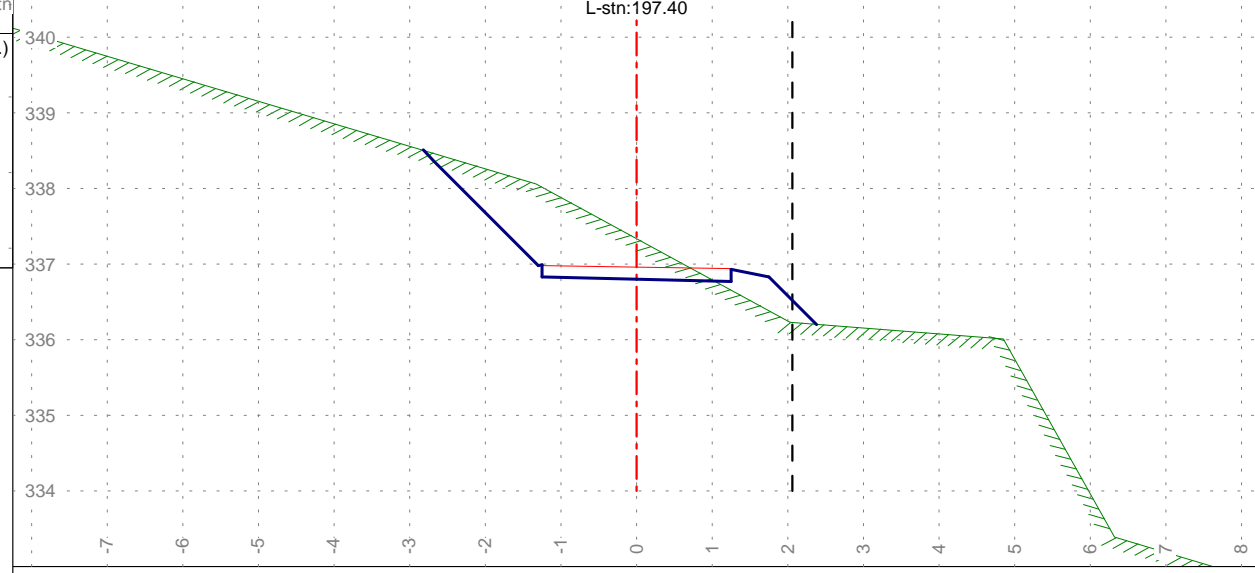


Sprememba:	Datum:	Podpis:	Merilo situacije in nivelete - Md 1:500 / Mv 1:50 Merilo prečnih profilov: M 1: 100	0 25
Image Not Available	<ul style="list-style-type: none"> Ničelnica Os obstoječe poti Teren Slojnice na območju sa Cestišče 	<ul style="list-style-type: none"> Stičnica Parcelna meja Kardinalna točka 	CL Elev.: nadm. višina planuma v osi ceste (m) CL X: GK - Y cestne osi (m) CL Y: GK - X cestne osi (m) Stk L: poš. razd. od osi do leve stičnice (m)	Stk R: poš. razd. od osi do desne stičnice (m) H.Offset: horiz. odmik osi planuma od ničelnice (m) Cut Dp: vertik. odmik planuma od tal (m) Rd. Wd.L: širina od osi do levega roba vozišča z razšitvijo (m) Rd. Wd.R: širina od osi do desnega roba vozišča z razšitvijo (m)

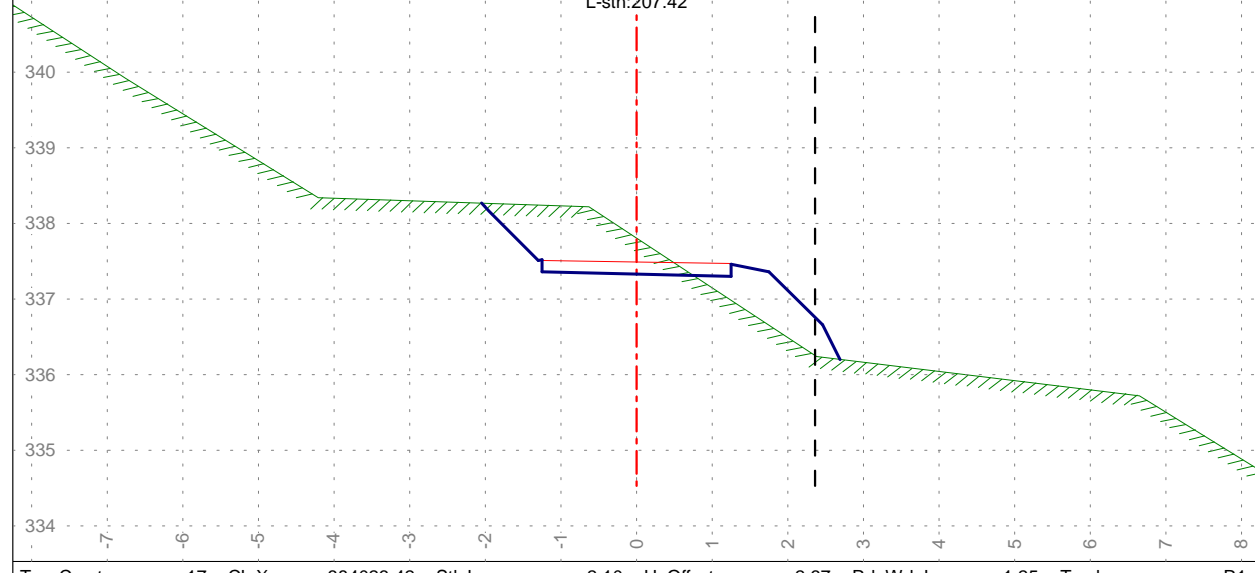
Izvajalec:	GPM Robert Robek s.p. Kraigherjeva 3, SI-1370 Logatec	Investitor:	OBČINA BOVEC, Trg golobarskih žrtev 8, SI-5230 Bovec
Podizvajalec:		Objekt:	Sanacija podora vlake v ODD144-GGE Bovec za spravilo lesa in kolesarjenje
Odgovorni vodja projekta:	Mag. Robert Robek, univ. dipl. inž. gozd.	Ime / Priimek:	
Odgovorni projektant:	Mag. Robert Robek, univ. dipl. inž. gozd.	Id. št. IZS:	T-0600
Vrsta načrta:	7 - Tehnološki načrti: načrt vlake		
	Številka projekta:	Datum:	Jul. 2014
	Številka načrta:	ID št.:	7176
		Vrsta projekta:	PZR
		List:	5 of 7



Trav.(15-plus2m; zasek	CL X: 384013.67	Stk L: 2.47	H. Offset: -4.21	Rd. Wd. L: 1.25	Tmpl: R1
CL Elev: 336.32	CL Y: 129950.19	Stk R: 2.15	Cut Dp: 1.37	Rd. Wd. R: 1.25	



Trav.Cr16-prva v gozdu	CL X: 384017.83	Stk L: 3.05	H. Offset: -2.01	Rd. Wd. L: 1.25	Tmpl: R1
CL Elev: 336.80	CL Y: 129942.87	Stk R: 2.64	Cut Dp: 0.54	Rd. Wd. R: 1.25	



Trav.Cmnt: 17	CL X: 384023.42	Stk L: 2.10	H. Offset: -2.37	Rd. Wd. L: 1.25	Tmpl: R1
CL Elev: 337.33	CL Y: 129934.56	Stk R: 3.13	Cut Dp: 0.47	Rd. Wd. R: 1.25	

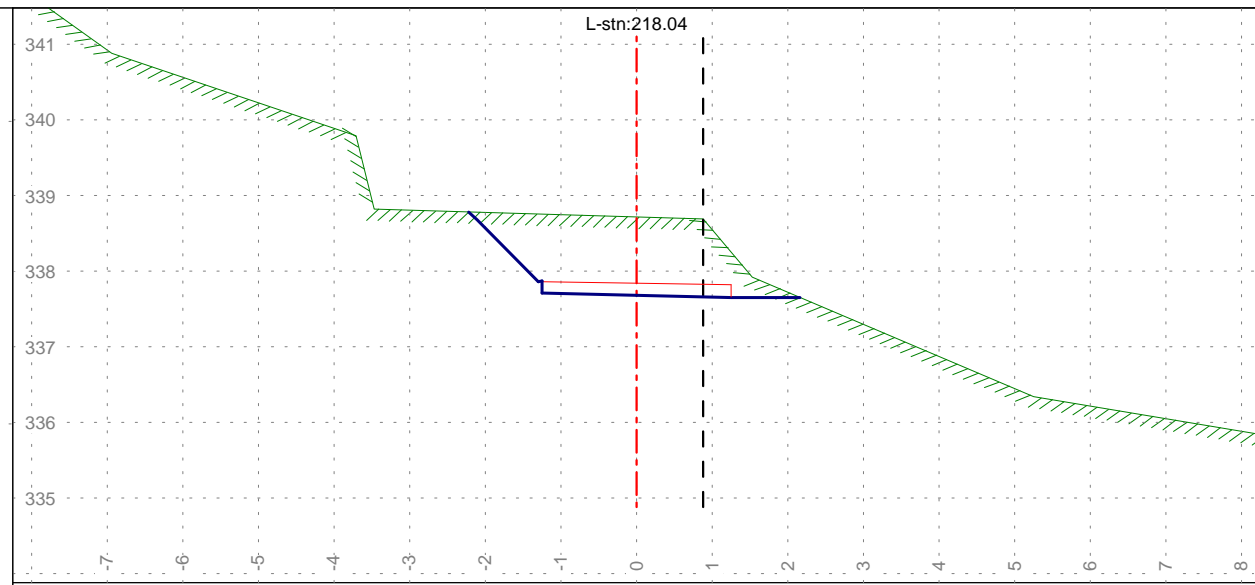
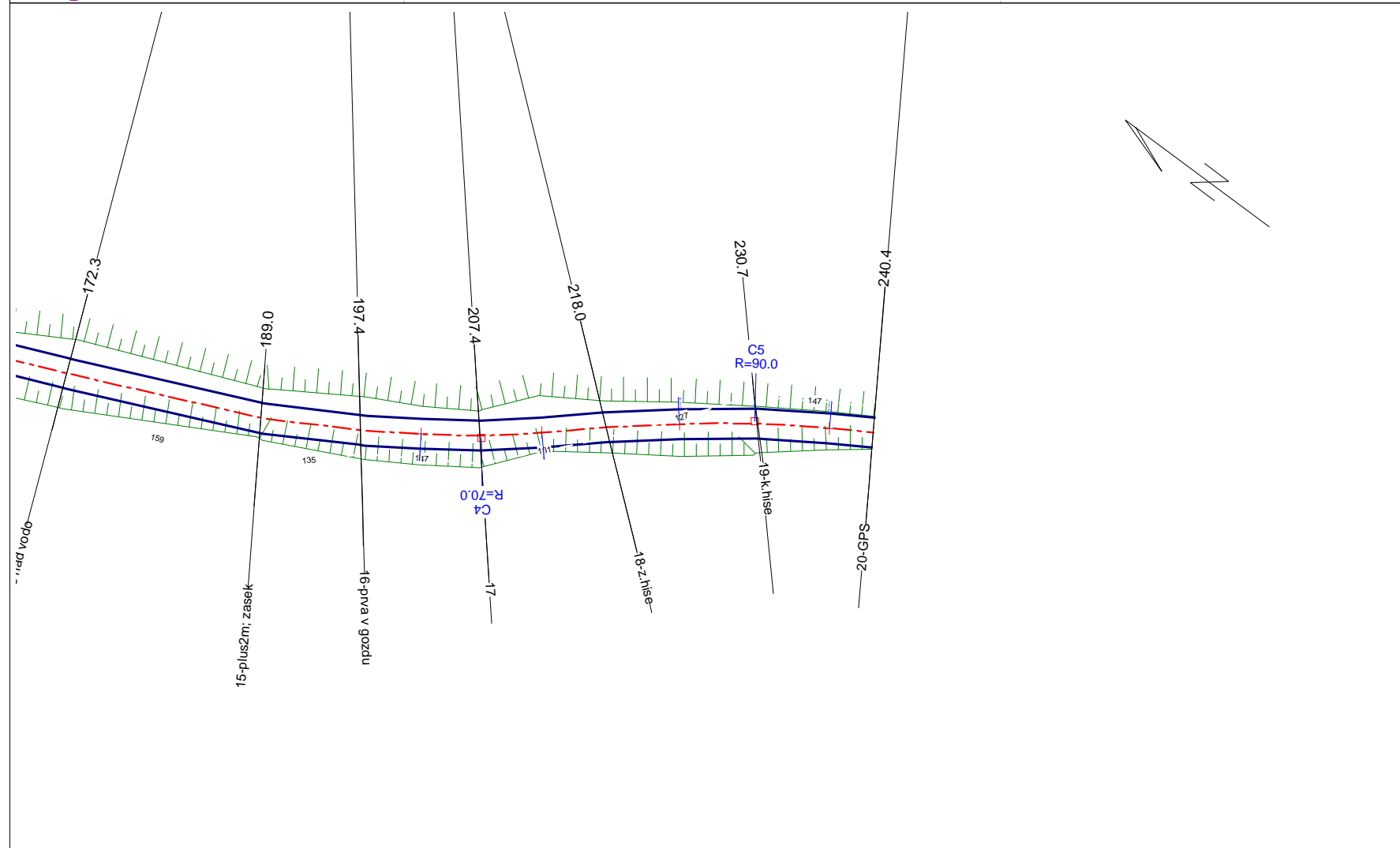
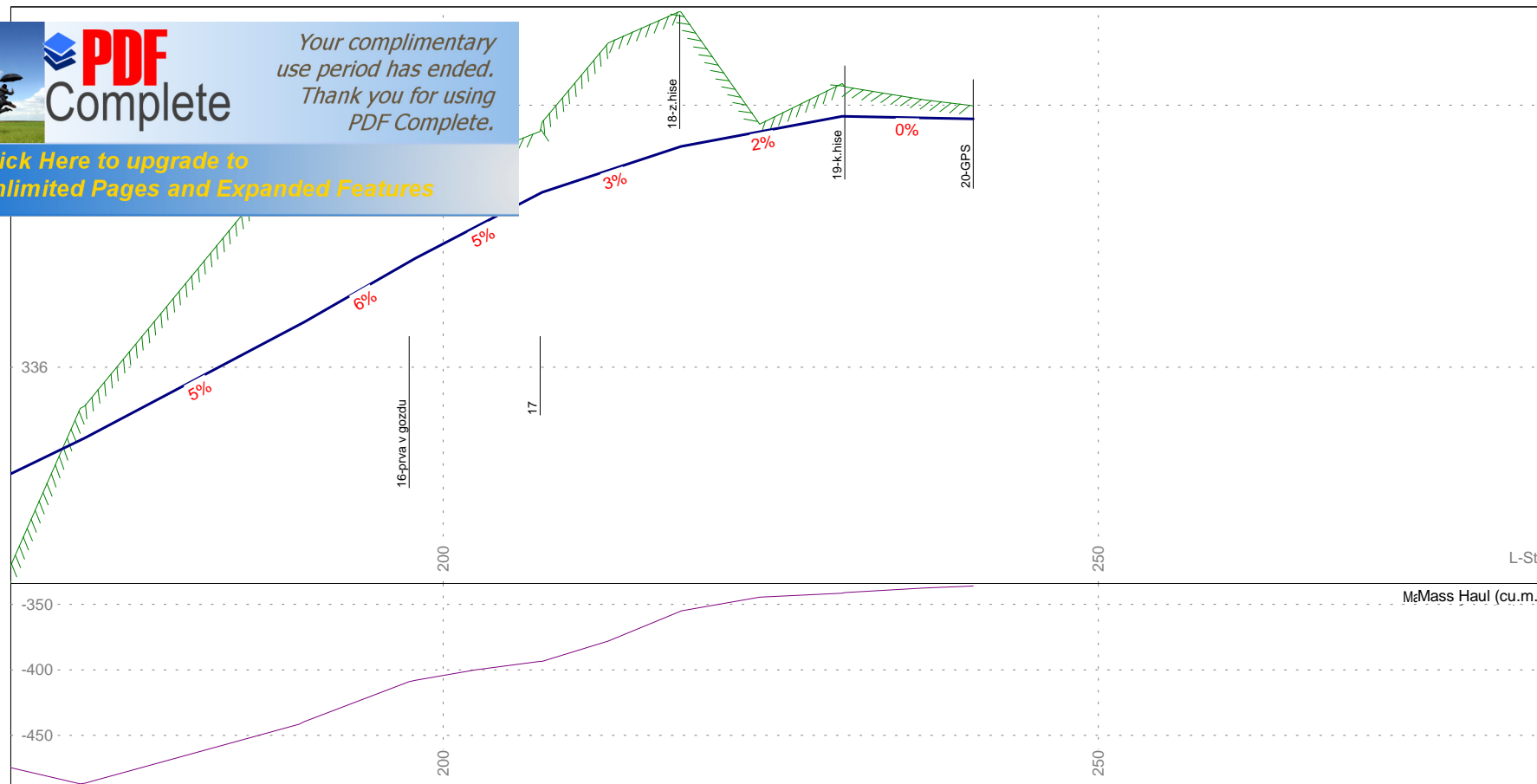
Izvajalec:	GPM Robert Robek s.p. Kraigherjeva 3, SI-1370 Logatec		Investitor:	OBČINA BOVEC, Trg golobarskih žrtev 8, SI-5230 Bovec	
Podizvajalec:			Objekt:	Sanacija podora vlake v ODD144-GGE Bovec za spravilo lesa in kolesarjenje	
Odgovorni vodja projekta:	Mag. Robert Robek, univ. dipl. inž. gozd.	Id. št. IZS: T-0600	Vsebina - naslov slike: Situacija, niveleta in pre ni profili vlake na obmoju sanacije - dolžina osi 240,4m		
Odgovorni projektant:	Mag. Robert Robek, univ. dipl. inž. gozd.	T-0600			
Vrsta načrta:	7 - Tehnološki načrti: načrt vlake				
Številka projekta: 14051		Datum: Jul. 2014		Vrsta projekta: PZR	
Številka načrta: 7/1		ID št.: 7176		List: 6 of 7	

Sprememba: Datum: Podpis: Merilo situacije in nivelete - Md 1:500 / Mv 1:50
 Merilo prečnih profilov: M 1: 100

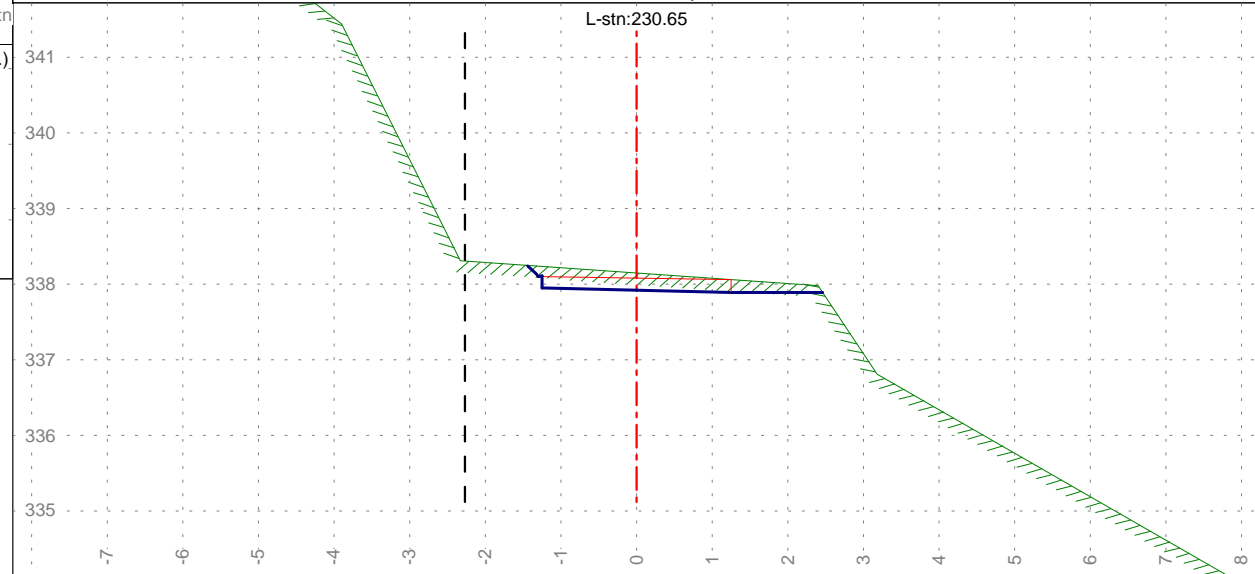
CL Elev.: nadm. višina planuma v osi ceste (m)
 CL X: GK - Y cestne osi (m)
 CL Y: GK - X cestne osi (m)
 Stk L: poš. razd. od osi do leve stičnice (m)

Stk R: poš. razd. od osi do desne stičnice (m)
 H.Offset: horiz. odmik osi planuma od ničelnice (m)
 Cut Dp: vertik. odmik planuma od tal (m)
 Rd. Wd.L: širina od osi do levega roba vozišča z razširitvijo (m)
 Rd. Wd.R: širina od osi do desnega roba vozišča z razširitvijo (m)

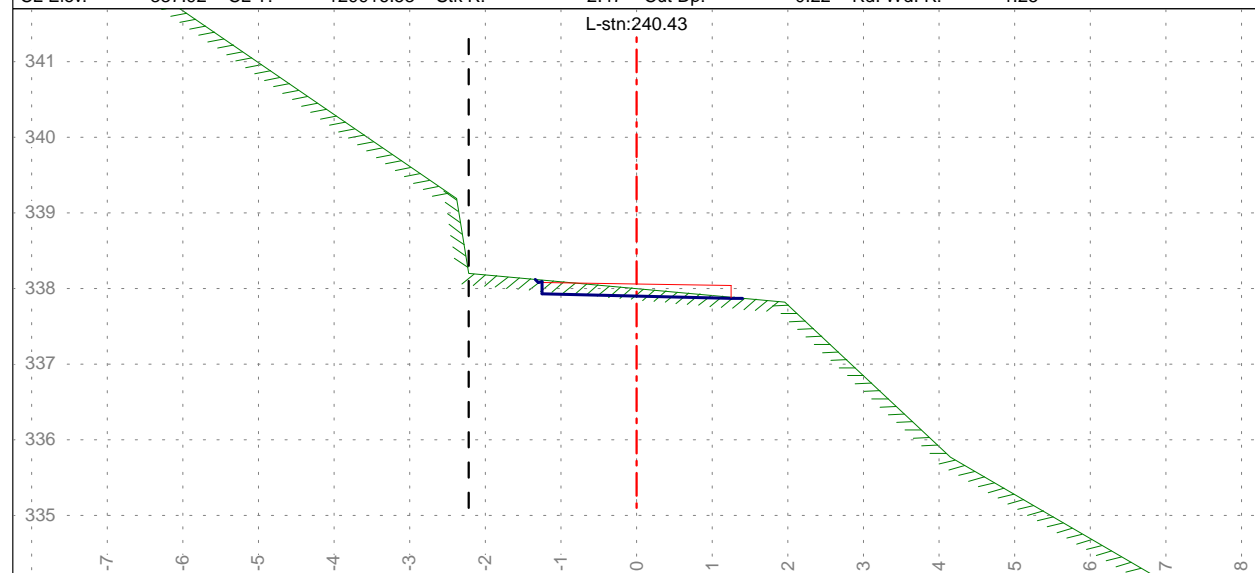
Legend:
 - - - Ničelnica
 - - - Os obstoječe poti
 - - - Stičnica
 - - - Parcelna meja
 - - - Slojnice na območju sar
 - - - Cestišče
 - - - Teren
 - - - Rob Soče do 5.11.2012
 - - - Rob pri pretoku 25m3/s
 - - - Kardinalna točka



Trav.Cmnt:	18-z.hise	CL X:	384030.29	Stk L:	2.22	H. Offset:	-0.87	Rd. Wd. L:	1.25	Tmpl:	R1
CL Elev:	337.68	CL Y:	129926.47	Stk R:	2.40	Cut Dp:	1.03	Rd. Wd. R:	1.25		



Trav.Cmnt:	19-k.hise	CL X:	384038.06	Stk L:	1.44	H. Offset:	2.31	Rd. Wd. L:	1.25	Tmpl:	R1
CL Elev:	337.92	CL Y:	129916.53	Stk R:	2.47	Cut Dp:	0.22	Rd. Wd. R:	1.25		



Trav.Cmnt:	20-GPS	CL X:	384043.27	Stk L:	1.34	H. Offset:	2.22	Rd. Wd. L:	1.25	Tmpl:	R1
CL Elev:	337.90	CL Y:	129908.26	Stk R:	1.40	Cut Dp:	0.10	Rd. Wd. R:	1.25		

Izvajalec:	GPM Robert Robek s.p. Kraigherjeva 3, SI-1370 Logatec			Investitor:	OBČINA BOVEC, Trg golobarskih žrtev 8, SI-5230 Bovec				
Podizvajalec:				Objekt:	Sanacija podora vlake v ODD144-GGE Bovec za spravilo lesa in kolesarjenje				
Odgovorni vodja projekta:	Mag. Robert Robek, univ. dipl. inž. gozd.	Id. št. IZS:	T-0600	Vsebina - naslov slike: Situacija, niveleta in pre ni profili vlake na obmoju sanacije - dolžina osi 240,4m					
Odgovorni projektant:	Mag. Robert Robek, univ. dipl. inž. gozd.	T-0600							
Vrsta načrta:	7 - Tehnološki načrti: načrt vlake			Številka projekta:	14051	Datum:	Jul. 2014	Vrsta projekta:	PZR
				Številka načrta:	7/1	ID št.:	7176	List:	7 of 7

Sprememba: Datum: Podpis: Merilo situacije in nivelete - Md 1:500 / Mv 1:50
 Merilo prečnih profilov: M 1: 100

CL Elev.: nadm. višina planuma v osi ceste (m)
 CL X: GK - Y cestne osi (m)
 CL Y: GK - X cestne osi (m)
 Stk L: poš. razd. od osi do leve stičnice (m)

Stk R: poš. razd. od osi do desne stičnice (m)
 H.Offset: horiz. odmik osi planuma od ničelnice (m)
 Cut Dp: vertik. odmik planuma od tal (m)
 Rd. Wd.L: širina od osi do levega roba vozišča z razšitvijo (m)
 Rd. Wd.R: širina od osi do desnega roba vozišča z razšitvijo (m)

Legend:

- Ničelnica
- Os obstoječe poti
- Stičnica
- Parcelna meja
- Slojnice na območju sa
- Rob Soče do 5.11.2012
- Kardinalna točka
- Cestišče
- Teren
- Rob pri pretoku 25m3/s